

POUR DÉCOUVRIR LES PAYSAGES ET LE PATRIMOINE DE LYONS ANDELLE, RIEN NE VAUT LA RANDONNÉE À PIED !

Au départ de la boucle se dresse l'église Saint-Denis. Place centrale à l'architecture remarquable, elle est au cœur de la vie communale.

Présente dès le XII^e siècle et rattachée à l'abbaye de Saint-Denis à laquelle elle doit son nom, cette église a connu de profonds remaniements entre le XVI^e et le XVIII^e siècle. De ses origines, il ne subsiste que la partie occidentale de la nef et le soubassement des murs. On s'attardera sur les murs sud de l'église, appareillés en damier fait de grès et de silex.

Au pied de l'édifice, une mare témoigne du rôle prépondérant de l'eau dans les pratiques agricoles et domestiques jusqu'au milieu du XX^e siècle.

Servant à abreuver le bétail, mais aussi à fournir de l'eau pour les tâches quotidiennes des habitants, la mare était aussi utilisée pour lutter contre les incendies à l'époque où la mécanisation des moyens de lutte contre le feu n'était pas développée.



Scierie Mommert

En continuant notre chemin, nous quittons le cœur du village et gagnons les terres agricoles.


Le hameau de la Boulaie, au bout du chemin, est rattaché à Fleury-la-Forêt. Nous y trouvons de nombreux bâtiments à ancien usage agricole qui datent, pour la plupart, du XVIII^e siècle.

De nombreuses mares viennent rythmer la randonnée entre les hameaux de la Boulaie, d'Ecorcheval, de Frémont ou de Montrouge.

Véritable écosystème, les mares constituent un refuge, un habitat et un lieu de reproduction pour de nombreuses espèces animales et végétales.

Autrefois répendues, ces zones humides sont menacées de disparition. Au cours du XX^e siècle près de 2/3 des mares ont disparu des paysages français.

Avant votre retour au point de départ, à travers champs, vous profitez pour découvrir le hameau du Fayel avec ces nombreux vergers à pommes et sa scierie installée en lisière de la forêt de Lyons depuis 1952.



Explorez notre région !

i BOUCLE DES MARES

- **Départ** : Place de l'église de Fleury-la-Forêt
- **Difficulté** : Facile
- **Distance** : 8,5 km
- **Durée** : 2h30 à pied, 45 min à VTT
- **Balisage** : Jaune
- **Carte IGN** : 2011 E
- **Types** : Pédestre, Vététiste
- **Communes** : Fleury-la-Forêt

À VOIR ET À DÉCOUVRIR

- Église Saint-Denis-Saint-Brice
- Hameau de la Boulaie
- Mares au fil de l'itinéraire de randonnée
- Ferme de la Cacheterie (oeufs bio, asperges, laine...)
- Scierie Mommert

À proximité :

- Château de Fleury-la-Forêt (privé)





Mare - Fleury-la-Forêt

RENSEIGNEMENTS :

OFFICE DE TOURISME LYONS ANDELLE

25 bis place Benserade - 27480 Lyons-la-Forêt
02 32 49 31 65 - info@lyons-andelle-tourisme.com
www.lyons-andelle-tourisme.com

Retrouvez-nous sur les réseaux  



RANDONNÉES EN LYONS ANDELLE

Boucle des mares - 8,5 km



À pied



À VTT

Publication gratuite - Ne pas jeter sur la voie publique - 2023



Église Saint-Denis-Saint-Brice



Départ



Monument



Petit patrimoine



Panorama



Aire de pique-nique



Restaurant



Ferme



Commerce

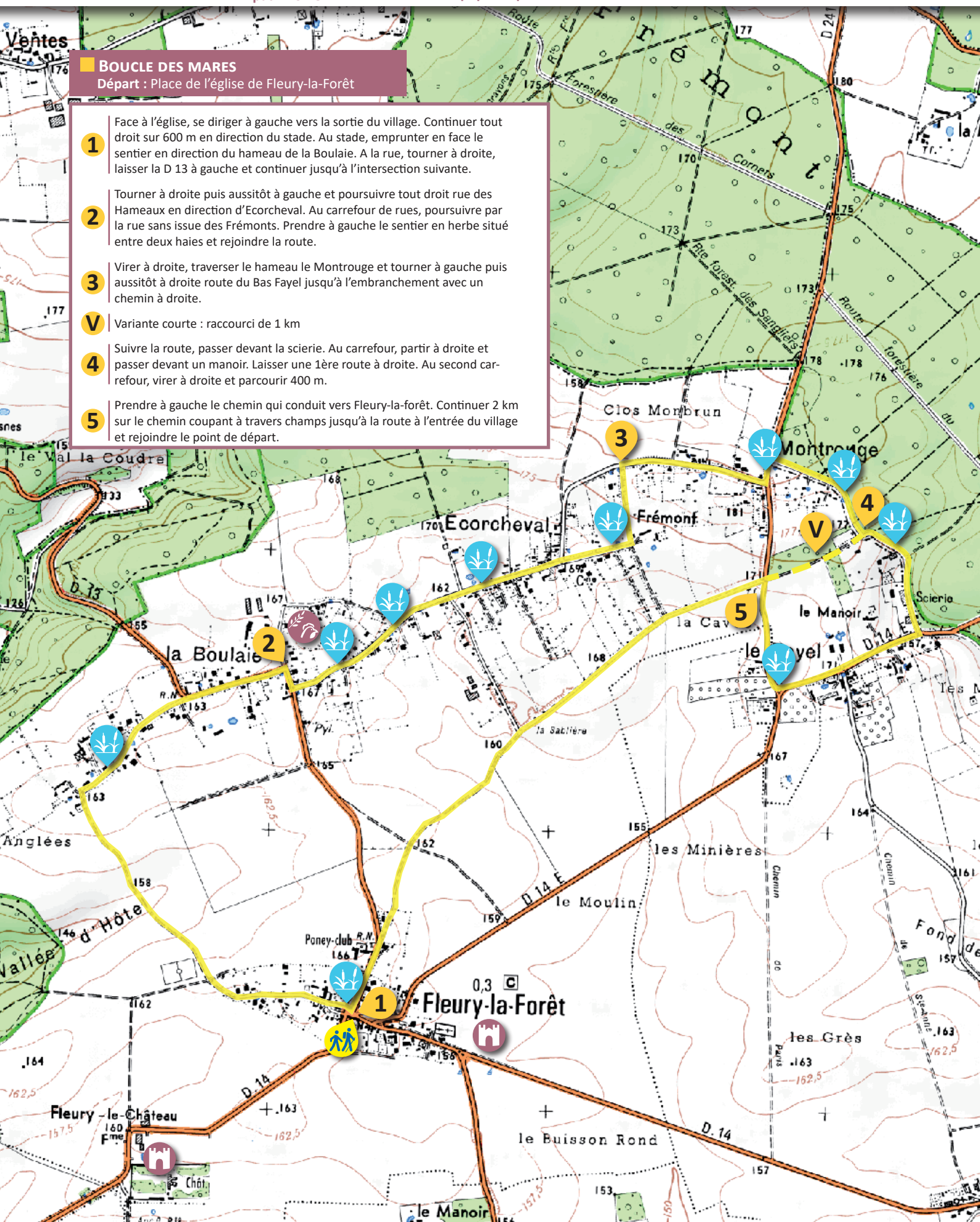


Mare

BOUCLE DES MARES

Départ : Place de l'église de Fleury-la-Forêt

- 1** Face à l'église, se diriger à gauche vers la sortie du village. Continuer tout droit sur 600 m en direction du stade. Au stade, emprunter en face le sentier en direction du hameau de la Boulaie. A la rue, tourner à droite, laisser la D 13 à gauche et continuer jusqu'à l'intersection suivante.
- 2** Tourner à droite puis aussitôt à gauche et poursuivre tout droit rue des Hameaux en direction d'Écorcheval. Au carrefour de rues, poursuivre par la rue sans issue des Frémonts. Prendre à gauche le sentier en herbe situé entre deux haies et rejoindre la route.
- 3** Virer à droite, traverser le hameau le Montrouge et tourner à gauche puis aussitôt à droite route du Bas Fayel jusqu'à l'embranchement avec un chemin à droite.
- V** Variante courte : raccourci de 1 km
- 4** Suivre la route, passer devant la scierie. Au carrefour, partir à droite et passer devant un manoir. Laisser une 1ère route à droite. Au second carrefour, virer à droite et parcourir 400 m.
- 5** Prendre à gauche le chemin qui conduit vers Fleury-la-forêt. Continuer 2 km sur le chemin coupant à travers champs jusqu'à la route à l'entrée du village et rejoindre le point de départ.



Echelle 0 250m 500m

Balisateur sur le sentier >>>

Continuité d'itinéraire

Mauvaise direction

Changement de direction

Cartes IGN 2011 E - © IGN 2012 - SCAN 25°
Licence N° 2012-DINO/3-7 - Reproduction interdite